



**КОМИТЕТ ИМУЩЕСТВЕННЫХ ОТНОШЕНИЙ
АДМИНИСТРАЦИИ ПЕРМСКОГО МУНИЦИПАЛЬНОГО РАЙОНА**

РЕШЕНИЕ

о размещении объектов № 171

Пермский край
Пермский район

22.03.2021

Комитет имущественных отношений администрации Пермского муниципального района разрешает Акционерному обществу «Газпром газораспределение Пермь» (ИНН 5902183841, ОГРН 2125902017723, почтовый адрес: 614000, г. Пермь, ул. Петропавловская, 43)

размещение объекта «газопровод давлением до 0,6 Мпа включительно, для размещения которого не требуется разрешения на строительство»

на землях государственная собственность на которые не разграничена

на срок 1 год с 22.03.2021 г. по 21.03.2022 г.

Местоположение: Пермский край, Пермский район, п. Красный Восход, ул. Уральская, к ЗУ с кад. №59:32:2000001:2458.

Приложение: схема предполагаемых к использованию земель или части земельного участка.

Председатель комитета имущественных
отношений администрации Пермского
муниципального района

(подпись, печать)

Г.В. Мюресов



Схема предполагаемых к использованию земель или части земельного участка

Объект: Газопровод давлением до 0,6 Мпа включительно, для размещения которого не требуется разрешения на строительство

Местоположение: расположенным по адресу:

Пермский край, Пермский р-н, п. Красный Восход, ул. Уральская, к ЗУ с кад. №59:32:2000001:2458

Площадь земель или части земельного участка, кв.м.: 37

Категория земель: земли населенных пунктов

Вид разрешенного использования: -

Описание границ смежных землепользователей:

От точки н1 до точки н2 - земельный участок с кадастровым номером 59:32:2000001:2400

От точки н2 до точки н3 - земли общего пользования

От точки н4 до точки н5 - земли общего пользования

От точки н5 до точки н6 - земельный участок с кадастровым номером 59:32:2000001:2458


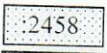
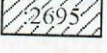

От точки н6 до точки н8 - земли общего пользования

От точки н8 до точки н4 - земельный участок с кадастровым номером 59:32:2000001:2400

Каталог координат, м

| № точки границы | X | Y |
|-----------------|-----------|------------|
| н1 | 515739.40 | 2199733.48 |
| н2 | 515730.21 | 2199735.93 |
| н3 | 515730.22 | 2199733.40 |
| н4 | 515741.18 | 2199745.69 |
| н5 | 515741.17 | 2199747.44 |
| н6 | 515731.61 | 2199751.59 |
| н7 | 515730.15 | 2199751.58 |
| н8 | 515730.16 | 2199748.51 |
| н9 | 515736.72 | 2199747.62 |

Условные обозначения:

-  - предполагаемый участок земель, на которых планируется размещение объекта
-  - границы и номер земельного участка, сведения о которых внесены в ЕГРН
-  - границы и номер объекта капитального строительства, сведения о которых внесены в ЕГРН
-  - граница кадастрового квартала

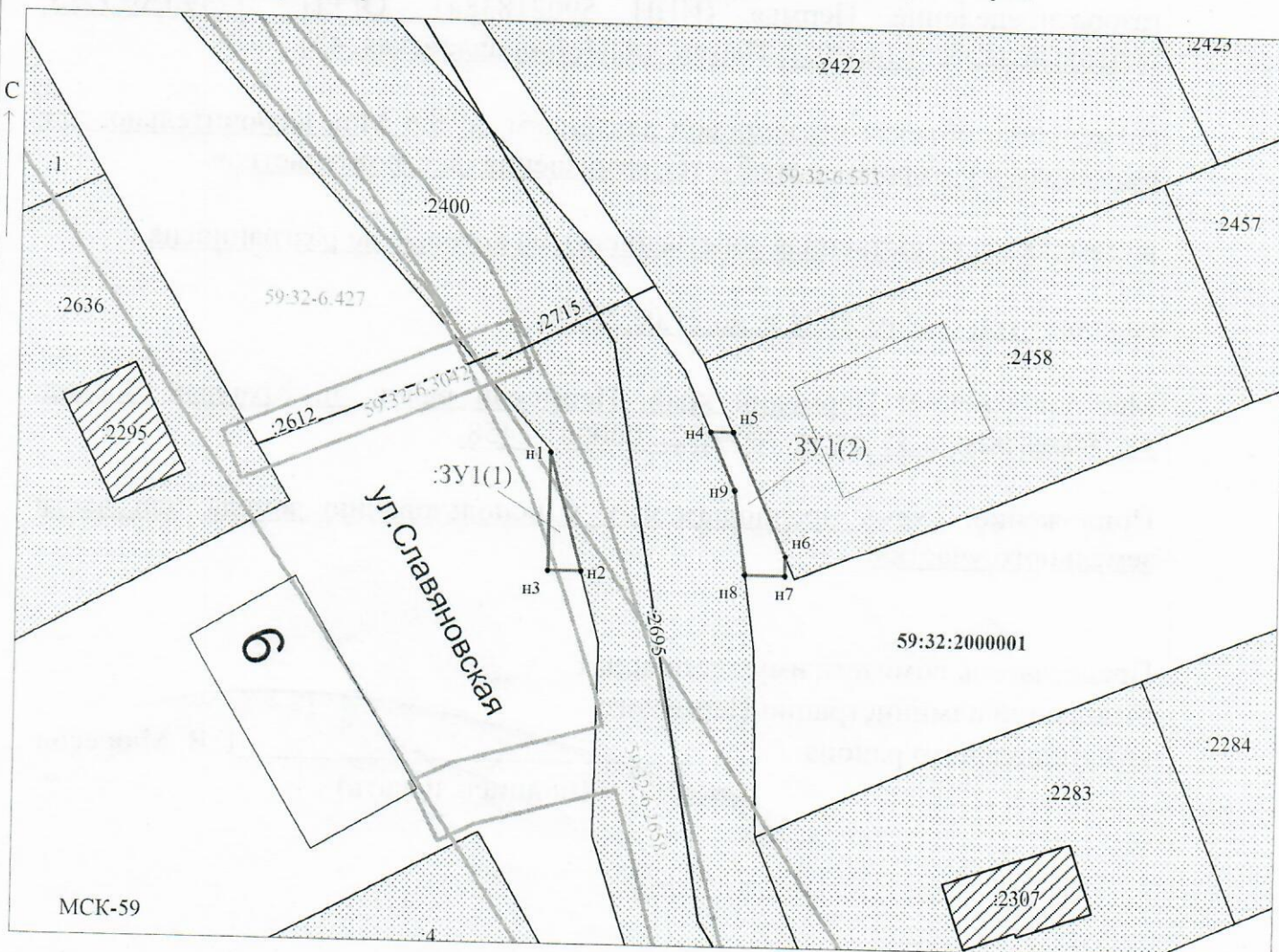
59:32-6.553

:ЗУ1

н1

59:32:2000001

- зоны с особыми условиями использования территории, сведения о которых внесены в ЕГРН
- обозначение запрашиваемого земельного участка
- характерная точка границ земель или части земельного участка
- номер кадастрового квартала



Масштаб 1:500

Заявитель:

Егошина И.В.

/ Егошина И.В.

МП

(подпись, расшифровка подписи)

(для юридических лиц
и индивидуальных предпринимателей)